

Sławno, dnia 11 czerwca 2019 r.

RI.7230.04.14.2019

ZEZWOLENIE NR 13/2019

Na podstawie:

art. 8 pkt 1 i 2 oraz art. 20 pkt 8 ustawy z dnia 21 marca 1985 r. o drogach publicznych (t. j. Dz. U. z 2018 r. poz. 2068 z późn. zm.); na wniosek Marty Koziół-Rogali, zamieszkałej Bartolino 13/1, 76-142 Malechowo z dnia 4 czerwca 2019 r.

WÓJT GMINY SŁAWNO

1. **Zezwala na umieszczenie w pasie dróg wewnętrznych (działki nr 319 i 320 obręb ewidencyjny Bobrowiczki, gm. Sławno) oraz działek nr 17/7, 17/6, 17/12 ob. Bobrowiczki urządzeń infrastruktury technicznej niezwiązanych z potrzebami zarządzania drogami lub potrzebami ruchu drogowego – sieci wodociągowej i kanalizacyjnej z przyłączami.**
2. Szczegółowa lokalizacja projektowanych sieci jest oznaczona na planie sytuacyjnym, stanowiącym załącznik do niniejszego zezwolenia.
3. Wymaga spełnienia następujących warunków:
 - Przed rozpoczęciem robót w pasie drogowym **należy zawrzeć z Wójtem Gminy Sławno umowę na korzystanie z drogi wewnętrznej.**
 - W przypadku kolizji w/w sieci z elementami pasa drogowego, podczas przebudowy pasa drogowego, inwestor na własny koszt dokona przełożenia lub zabezpieczenia uzgadnianej sieci.
 - Realizacja i koszt budowy lub modernizacji urządzeń, nawierzchni w pasie drogowym związanych z wykonaniem zadania ponosi inwestor.
 - Przy naruszeniu konstrukcji jezdni podczas wykonywania robót w pasie drogowym jezdnię należy przywrócić do stanu poprzedniego.
 - W przypadku uszkodzenia napotkanych podczas wykopów niezainwentaryzowanych sieci należy przywrócić ich prawidłowe funkcjonowanie.
 - Zachować wszelkie parametry zawarte w projekcie
 - Ewentualne przejścia pod jezdnią i zjazdami utwardzonymi wykonać metodą bezwykopową.
4. Szczegółowe warunki określające wykonanie prac w pasie drogowym zostaną określone w umowie na korzystanie z drogi wewnętrznej.
5. Niniejsze zezwolenie uprawnia do oświadczenia o prawie dysponowania nieruchomością na cele budowlane dla działek nr 319, 320 17/7, 17/6, 17/12, obręb ewidencyjny Bobrowiczki, gm. Sławno na umieszczenie sieci wodociągowej i kanalizacyjnej z przyłączami w pasie drogowym.

M.Z./M.Z.

Wójt
Ryszard Sławnowski

Załączniki:

Załącznik graficzny nr 1

Otrzymują:

- 1) Marta Koziół-Rogala, Bartolino 13/1, 76-142 Malechowo
- 2) a/a



„WiK” Wodociągi i Kanalizacja Spółka z o.o. w Sławnie

Ul. Polanowska 45 C
76-100 Sławno
Polska

NIP 839-000-82-48
REGON 770671086

Faks / tel. 059 810-38-08

L. dz. 1363...../05/2019

Sławno, dnia 21.05.2019 r.

Gmina Sławno
ul. M. C. Skłodowskiej 9
76-100 Sławno

Dot. : warunków technicznych rozbudowy sieci wodociągowej i kanalizacji sanitarnej w działkach nr 319, 17/12, 320 wraz z przyłączami do działek nr 17/8, 17/9, 17/10, 17/11, obręb Bobrowiczki, gmina Sławno.

Z uwagi na planowaną zabudowę ww. działek w m. Bobrowiczki, Wodociągi i Kanalizacja Spółka z o. o. w Sławnie wyraża zgodę na rozbudowę istniejącej sieci kanalizacji sanitarnej i wodociągowej zgodnie z poniższymi warunkami:

1. Sieć wodociągową należy rozbudować poprzez wykonanie nowej sieci wodociągowej z rur PE Ø 90 mm, PN 10, min. SDR17 i włączyć do istniejącej sieci PCV Ø 90 mm, zlokalizowanej w dz. nr 319 przy granicy z pasem drogowym drogi krajowej nr 6.
Armaturę na sieci zaprojektować z żeliwa sferoidalnego typu Hawle.
Należy również w projekcie uwzględnić zabezpieczenie ppoż. poprzez rozmieszczenie na sieci odpowiedniej liczby hydrantów zewnętrznych zgodnie z obowiązującymi normami.
2. Przyłącza wodociągowe do działek należy wykonać z rur PE Ø 32 mm i złączyć z projektowanym wodociągiem poprzez obejmę do nawiercania, zasuwkę typu Hawle, obudowę teleskopową, skrzynkę uliczną.
3. Sieć kanalizacji sanitarnej należy rozbudować poprzez wykonanie nowej sieci kanalizacyjnej z rur PCV Ø 200 mm, SN 8 lite i włączyć do istniejącej studzienki kanalizacyjnej na sieci PCV Ø 200 mm o rzędnych 39,18/37,01 lub bezpośrednio do kolektora poprzez budowę nowej studzienki na istniejącym kolektorze PCV Ø 200 mm zlokalizowanym w dz. nr 16.
Na sieci w odległości min. co 50 m, na przyłączach do działek i na załamaniach trasy należy zaprojektować studzienki rewizyjne, zbiorcze.
4. Przyłącza kanalizacyjne do działek należy wykonać z rur PCV Ø 160 mm, SN 8 lite i włączyć do projektowanych zbiorczych studzienek kanalizacyjnych na sieci PCV Ø 200 mm.

5. Na w/w prace należy poprzez projektanta z odpowiednimi uprawnieniami budowlanymi w tym zakresie, opracować projekt budowlany rozbudowy sieci kanalizacji sanitarnej i wodociągowej oraz uzgodnić lokalizację zaprojektowanej trasy na Naradzie Koordynacyjnej w Starostwie Powiatowym Sławno, jak i branżowo w „WiK” Sławno (jeden egzemplarz należy dostarczyć do WiK Sławno).
6. Wykonaną sieć wodociągową po próbie ciśnieniowej na 1,0 MPa oraz sieć kanalizacyjną po próbie szczelności należy geodezyjnie zinventaryzować.
7. Wykonana sieć wodociągowa i kanalizacyjna, w stanie odkrytym, podlega odbiorowi technicznemu przez „WiK” Sławno.
8. Warunki podaje się na okres 24 m-cy od daty ich wydania po czym tracą ważność.

UWAGA!

- Warunki dotyczą wyłącznie nieruchomości, działek w obrysie aktualnym na dzień wydania warunków.
- Rozpoczęcie robót należy zgłosić do WiK Sp. z o. o. w Sławnie.

PREZES ZARZĄDU
mgr Wojciech Ludwikowski

Do wiadomości :

1. Urząd Gminy Sławno – ul. M. C. Skłodowskiej 9, 76 – 100 Sławno
2. „WiK” Sławno - a/a

GN.6630.344.2019.V

ODPIS P R O T O K Ó Ł

z posiedzenia narady koordynacyjnej

Na podstawie art. 7d pkt 2 oraz art. 28b ustawy z dnia 17 maja 1989 r.
- Prawo geodezyjne i kartograficzne (Dz. U. z 2019r. poz. 725-730),

w dniu 27.06.2019r. w Starostwie Powiatowym w Sławnie przy ul. Sempołowskiej 2a
Na spotkaniu o godz. 11¹⁰ w pokoju nr 66, przeprowadzono naradę koordynacyjną.

Naradzie koordynacyjnej przewodniczyła: Irena Stenka – Inspektor w Wydziale
Geodezji, Kartografii, Katastru i Gospodarki Nieruchomościami,
działając z upoważnienia Nr 64/2016 wydanego przez Starostę Sławieńskiego.
I. Przedmiot narady koordynacyjnej:

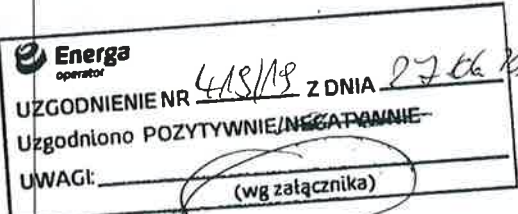




Oznaczenie kancelaryjne wniosku o uzgodnienie usytuowania projektowanej sieci uzbrojenia terenu	GN.6630.344.2019.V
Rodzaj projektowanej sieci uzbrojenia terenu	Sieć wodociągowa i kanalizacji sanitarnej z przyłączami
Położenie projektowanej sieci uzbrojenia terenu	Obręb Bobrowiczki, gm. Sławno, dz. nr 17/7, 17/3, 17/6, 17/12, 319, 320, 16
Imię i nazwisko oraz inne dane identyfikujące wnioskodawcę	„STAMP” Projekt Marta Kozioł- Rogala Bartolino 13/1 76-142 Malechowo

II. Uczestnicy narady koordynacyjnej:

Imię i nazwisko uczestnika Oznaczenie reprezentowanych podmiotów lub informacja o przyczynach uczestnictwa w naradzie	Stanowiska uczestników narady/ Uwagi zlecenia	Podpis uczestników narady
1. Urząd Gminy Sławno ul. M.C. Skłodowskiej 9 76-100 Sławno Joanna Grochocka (plan zagospodarowania przestrzennego)	Uzgodniam uwag - 27.06.19	PODINSPEKTOR d/s planowania i zagospodarowania przestrzennego Joanna Grochocka
2. Urząd Gminy Sławno ul. M.C. Skłodowskiej 9 76-100 Sławno Mateusz Drop (sieci wodociągowych, kanalizacyjnych, sanitarnej i deszczowej)	Uzgodniam bez uwag 27.06.2019.	Inspektor ds.infrastruktury Mateusz Drop

Z up. STAROSTY

Irena Stenka
Inspektor w Wydziale Geodezji,
Kartografii, Katastru i Gospodarki
Nieruchomościami

<p>3. Urząd Gminy Sławno ul. M.C. Skłodowskiej 9 76-100 Sławno</p> <p>Michał Zejglic (drogi gminne)</p>	<p>Uzgodniono bez uwag 27.06.19</p>	<p>Michał Zejglic</p>
<p>4. ENERGA- OPERATOR S.A. Oddział w Słupsku Rejon Dystrybucji Energetycznej</p> <p>Łukasz Rutkowski Andrzej Krzaczkowski</p>	<p> UZGODNIENIE NR 418/19 z DNIA 27.06.2019 Uzgodniono POZYTYWNIENIE/NEGATYWNIENIE UWAGI: (wg załącznika)</p>	<p></p>
<p>5. ENERGA OŚWIETLENIE sp. z o.o. ul. Grottgera 7 81-809 Sopot</p> <p>Marcin Piwowarski Krzysztof Dumanowski</p>	<p>Bez uwag. 27.06.19</p>	<p></p>
<p>6. Wodociągi i Kanalizacja sp. z o.o. ul. Polanowska 45c 76-100 Sławno</p> <p>Zenon Zawada Adam Mallek</p>	<p>Nie stawiał(a) się mimo skutecznego zawiadomienia</p>	
<p>7. Oddział Zakład Gazowniczy w Koszalinie Gazownia w Słupsku ul. Moniuszki 1 76-200 Słupsk</p> <p>Paweł Piechowski Andrzej Plewa</p>	<p>Uzgodniono bez uwag nr. 440 dn. 27. VI 2019</p> <p> Młodszy Specjalista ds. Technicznych Andrzej Plewa</p>	
<p>8. Orange Polska Hurt Zarządzanie Zasobami Sieci i IT Dział Zarządzania Zasobami Infrastruktury i Obsługi Klienta w Olsztynie ul. Piłsudskiego 63a 10-449 Olsztyn</p> <p>Mirosław Szymczak Andrzej Marciniak Waldemar Pilarski Krzysztof Kacalski</p>	<p>Nie stawiał(a) się mimo skutecznego zawiadomienia</p>	
<p>9. „STAMP” Projekt Marta Kozioł- Rogala Bartolino 13/1 76-142 Malechowo</p>	<p>Nie stawiał(a) się mimo skutecznego zawiadomienia</p>	
<p>10. Przewodnicząca Narady Koordynacyjnej</p> <p>Irena Stenka</p>	<p>Protokoły zawiera jeden załącznik</p> <p>27.06.2019r.</p>	<p>Z up. STAROSTY  Irena Stenka Inspektor w Wydziale Geodezji, Kartografii, Katastru i Gospodarki Nieruchomościami</p>

ENERGA – OPERATOR Oddział w Koszalinie
 Rejon Dystrybucji w Słupsku
 Dział Dokumentacji Energetycznej
 tel. 598416130, fax 598416601



UZGODNIENIE NR 420/18 Z DNIA 27.06.2018

POZYTYWNE / ~~NEGATYWNE~~

1. O zamiarze prowadzenia robót w miejscach skrzyżowania bądź zbliżenia do sieci należy powiadomić ENERGA - OPERATOR SA na 14 dni przed ich rozpoczęciem.
2. Szczegółową lokalizację linii kablowych ustalić metodą przekopów próbnych lub za pomocą aparatury.
3. W miejscu prowadzonych robót mogą znajdować się urządzenia elektroenergetyczne nie będące na majątku ENERGA – OPERATOR SA oraz mogą występować różnice pomiędzy stanem zaistniałym po odkryciu a inwentaryzacją geodezyjną.
4. Prace ziemne w pobliżu urządzeń elektroenergetycznych wykonywać ręcznie odkryte kable zabezpieczyć przed uszkodzeniem rurami ochronnymi dwudzielnymi.
5. Odkryte kable przed zasypaniem zgłosić do ENERGA - OPERATOR SA.
6. W pobliżu urządzeń elektroenergetycznych roboty prowadzić z godnie z obowiązującymi przepisami oraz zapisami norm PN/E-05100 i PN/E-05125.
7. Za uszkodzenia sieci elektroenergetycznych powstałe w wyniku prowadzonych prac odpowiada wykonawca lub inwestor i jest zobowiązany do ich usunięcia na własny koszt.
8. Przy niwelacji terenu doprowadzić do zachowania normatywnej głębokości dla urządzeń energetycznych.
9. Prace budowlane przy użyciu sprzętu mechanicznego (dźwigi, koparki, podnośniki, wywrotki itp.) w miejscach zbliżeń i skrzyżowań z czynnymi liniami napowietrznymi oraz prace polegające na zakładaniu rur ochronnych na kable energetyczne wykonywać przy urządzeniach wyłączonych spod napięcia.

UZGODNIENIE JEST WAŻNE 2 LATA

UWAGI:

STAROSTWO POWIATOWE
 W SŁAWNIE, 76-100
 ul. Sempołowskiej 2a
 tel. 81 949 04 03

Z up. STAROSTY
 Irena Stęka
 Inspektor w Wydziale Geodezji,
 Kartografii, Katastru i Gospodarki
 Nieruchomościami